


Nuovo Progetto **Roma & più**

per lo sviluppo metropolitano

per lo sviluppo metropolitano

Roma, 10 luglio 2013
Palazzo Valentini
ore 09.30 - 13.00
Sala Di Liegro



Roma & più 2006

120 Comuni



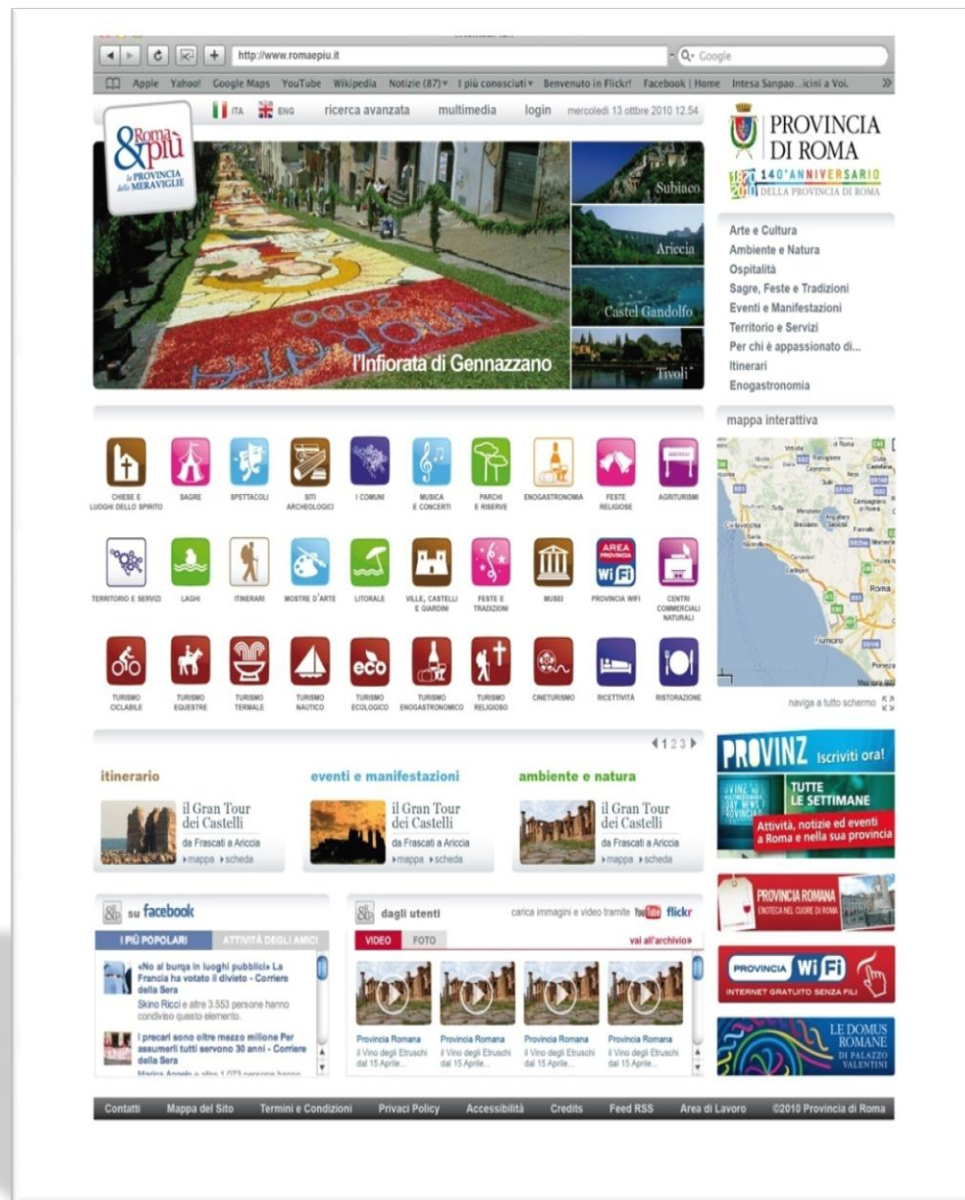
Roma & più 2010

Porta di ingresso
del turismo romano
verso la provincia.



Roma & più 2010

Il portale www.romaepiu.it



Le guide di Roma & più 2010



Roma & più

i numeri del portale

300

VISITE IN MEDIA OGNI GIORNO

90% Roma

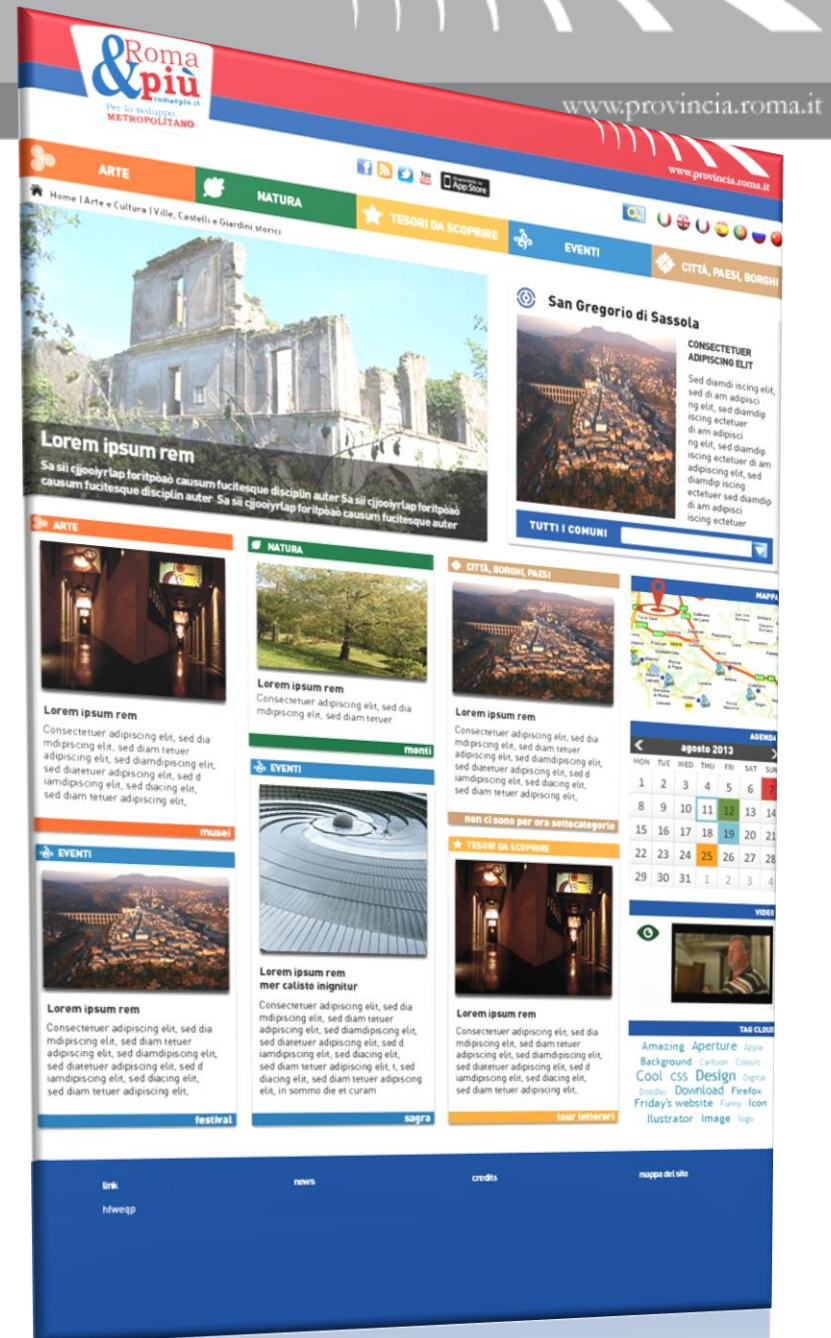
PROVENIENZA DELLE VISITE

250.603

ACCESSI TOTALI 2012



Roma & più 2013 l'evoluzione





Roma & più

nuovo logo e restyling grafico



Roma & più il multilingua



inglese



tedesco



giapponese



francese




spagnolo



portoghese



russo



cinese

Roma & più

le
attività
editoriali

- **promozione turistica dei 120 comuni con informazioni sui luoghi da visitare, eventi e iniziative di richiamo per i turisti;**
- **itinerari turistici;**
- **promozione di imprese che operano sul territorio in settori di eccellenza (enogastronomia, artigianato, imprese creative etc..)**

Roma & più la pagina comunale



The screenshot shows a web browser displaying the website for the Province of Rome. The page is titled "SAN GREGORIO DA SASSOLA". It features a main image of the ruins of the town, a map showing its location in the province, and several informational sections. The navigation bar includes categories like ARTE, NATURA, TESORI DA SCOPRIRE, EVENTI, and CITTÀ, PAESI, BORCHI. The main content area contains placeholder text and a list of links for Comune, Proloco, and Museo. There is also a section for "COSA C'È DA VEDERE" with buttons for ARTE, NATURA, TESORI, and EVENTI. At the bottom, there is a footer with links for link, news, credits, and mappa del sito.

ROMA & PIÙ
romapiu.it
Per lo sviluppo
METROPOLITANO

www.provincia.roma.it

ARTE NATURA TESORI DA SCOPRIRE EVENTI CITTÀ, PAESI, BORCHI

Home | Arte e Cultura | Ville, Castelli e Giardini storici

SAN GREGORIO DA SASSOLA




vedi mappa a schermo intero

INFO 19754824

ut, mollis sed, nonummy id, metus. 19754824
Nullam accumsan lorem in dui. 19754824

LINK UTILI

- Comune
- Proloco
- Museo

COSA C'È DA VEDERE

- ARTE
- NATURA
- TESORI
- EVENTI

EVENTI

Lorem ipsum rem mer calisto inignitur

Lorem ipsum dolor sit amet, consectetur adipiscing elit. Aenean commodo ligula eget dolor. Aenean massa. Cum sociis natoque penatibus et magnis dis parturient montes, nascetur ridiculus mus. Donec quam felis, ultricies nec, pellentesque eu, pretium quis, sem. Nulla consequat massa quis enim. Donec pede justo, fringilla vel, aliquet nec, vulputate eget, arcu. In enim justo, rhoncus ut, imperdiet a, venenatis vitae, justo. Nullam dictum felis eu pede mollis pretium.

Integer tincidunt. Cras dapibus. Vivamus elementum semper nisi. Aenean vulputate eleifend tellus. Aenean leo ligula, porttitor eu, consequat vitae, eleifend ac, enim. Aliquam lorem ante, dapibus in, viverra quis, feugiat a, tellus. Phasellus viverra nulla ut metus varius laoreet. Quisque rutrum. Aenean imperdiet. Etiam ultricies nisi vel augue. Curabitur ullamcorper ultricies nisi. Nam eget dui. Etiam rhoncus.

Maecenas tempus, tellus eget condimentum rhoncus, sem quam semper libero, sit amet adipiscing sem neque sed ipsum. Nam quam nunc, blandit vel, luctus pulvinar, hendrerit id, lorem. Maecenas nec odio et ante tincidunt tempus. Donec vitae sapien ut libero venenatis faucibus. Nullam quis ante. Etiam

link news credits mappa del sito
hiweap

Roma & più: la pagina comunale



CASTEL SAN PIETRO ROMANO

Un pittoresco e panoramico centro montano che sorge laddove le mura di Praeneste si univano all'acropoli. Costruzioni in pietra e piazzette silenziose con pavimentazione di sampietrini di pietra locale offrono quiete e ristoro ai turisti. A poco meno di 50 Km da Roma, lungo la strada che sale a Castel San Pietro Romano, si possono notare tratti di mura megalitiche dell'VIII secolo a.C. La fondazione del piccolo borgo si deve ad alcuni abitanti di Palestrina che quassù trovarono rifugio ai tempi delle invasioni barbariche....

Roma & più: la pagina comunale



CASTEL SAN PIETRO ROMANO TRA CINEMA, ARTE e FOTOGRAFIA

Confina con la più illustre Palestrina, è a pochi chilometri da Roma. Qui sono nate opere assolute capaci di fare 4 milioni di spettatori nella vicina Francia.

Come "**Pane, amore e fantasia**", legata in maniera indissolubile, a questo grazioso paese. Castel San Pietro Romano è il classico esempio di piccolo paese pieno di contenuti, appartenenti a diversi settori della vita locale e nazionale, che riesce a suscitare l'opportuna curiosità dei cittadini della regione Lazio, e dei turisti che arrivano da lontano, europei e non....

Roma & più: la redazione diffusa

Adozione di un **sistema di redazione diffusa** all'interno del territorio comunale (**Comuni, Pro Loco, Enti e Associazioni imprenditoriali, turistiche e culturali**) per quanto riguarda le informazioni provenienti dal territorio: eventi, sagre, luoghi di interesse, eccellenze di prodotti e delle capacità imprenditoriali.

Roma & più nuove tecnologie

- Nuovo CMS WordPress
- Lancio App per I-Phone e Android ;
- Integrazione Provincia Wi Fi e Roma & Più





PROVINCIA
DI ROMA

PROVINCIA **WiFi**

**INTERNET GRATUITO
SENZA FILI**

ProvinciaWiFi

- La Rete ProvinciaWiFi vuole rendere protagonista il territorio e i suoi attori. Si tratta del più grande progetto di diffusione del WiFi in Italia per **numero di Comuni coinvolti** (121), **estensione del territorio** (5.000 Km²) e **numero di abitanti** (4 milioni di persone).
- La Provincia di Roma ha dotato le principali aree pubbliche ed i più importanti luoghi di ritrovo del proprio territorio di punti di accesso ad **Internet a banda larga senza fili e gratuito**, in modo che i cittadini possano accedere con facilità e sempre maggiore frequenza al Web.
- Il progetto ProvinciaWiFi utilizza in maniera prevalente connessioni Adsl già preesistenti, fornite da qualsiasi provider presente sul mercato.
- È realizzata interamente con **tecnologie aperte** (*open sources*) quindi completamente trasferibile presso altre amministrazioni pubbliche.

Provincia WiFi in numeri

- 1.140 hotspot installati a Roma e Provincia
- 312.000 utenti registrati e oltre 5.000 connessioni/giorno
- 160 scuole
- 30 centri anziani
- 41 biblioteche
- 7 Ospedali: San Giovanni, Gemelli, Umberto I, IFO, Spallanzani, Santo Spirito, San Filippo Neri
- 200 esercizi commerciali

Pagina di autenticazione



PROVINCIA DI ROMA

PROVINCIA Wi Fi

**INTERNET GRATUITO
SENZA FILI**

Nome utente (e.g.: numero telefono):


Password:

[Password dimenticata?](#)

Per utilizzare il servizio WI-FI è necessario fornire le proprie credenziali
Se non possiedi le credenziali di accesso puoi [registrarti gratuitamente qui](#)

 IL SERVIZIO È OFFERTO DALLA PROVINCIA DI ROMA

Portale d'ingresso a Provincia WiFi



P
O
R
T
A
L
E



**Navigazione
Libera**



**Servizi
e Info**



Roma&Più



Contatti ProvinciaWiFi

Per ogni informazione:

Help Desk 06 4040 9434

E-mail: wifi@provincia.roma.it

www.provincia.roma.it/wifi

ProvinciaWiFi su Facebook



www.facebook.com/ProvinciaWiFi

ProvinciaWiFi su Twitter



www.twitter.com/ProvinciaWiFi

Roma & più le fasi operative

Luglio – Settembre

6 incontri territoriali:

- 1 Litorale Nord
- 1 Litorale Sud
- 1 Castelli Romani, Prenestini e Valle del Sacco
- 1 Valle del Tevere e Sabina
- 1 Area Tiburtina e Valle dell'Aniene